

## QUIZ. Test general de Geografía (52 preguntas)

Enlace al contenido en línea: <https://goo.gl/tYmjqW>

Enlace al test en Kahoot con imágenes y GIF: <https://goo.gl/hPLnHt>

### 1. ¿Qué es la geografía?

- a. El estudio de los países y sus capitales
- b. Ciencia que trata de la descripción de la Tierra
- c. Territorio, paisaje
- d. Estudio de los Estados y pueblos de la tierra en la historia

### 2. ¿En qué sistema planetario se encuentra el planeta Tierra?

- a. Sistema Salar
- b. Sistema Interespacial
- c. Sistema Solar
- d. Sistema Interestelar

### 3. ¿Por qué la Tierra gira alrededor del Sol?

- a. El Sol es más grande y atrae los planetas
- b. El Sol es el que gira alrededor de la Tierra
- c. La Tierra es plana y no gira
- d. El Sol es más pequeño y atrae a la Tierra

### 4. ¿Por qué la Luna gira alrededor de la Tierra?

- a. La Luna es más grande y atrae a la Tierra
- b. La Tierra es más grande y atrae a la Luna por su gravedad
- c. La Luna no gira alrededor de la Tierra
- d. Es la Tierra la que gira alrededor de la Luna

### 5. ¿A qué velocidad gira la Tierra sobre sí misma?

#### Movimiento de rotación

- a. a 465 metros por segundo en el Ecuador
- b. a 465 metros por segundo en los Polos
- c. a 29,8 km por segundo
- d. a 220 km por segundo

### 6. ¿A qué velocidad gira la Tierra sobre el Sol?

#### Movimiento de traslación (órbita elíptica)

- a. a 465 metros por segundo en el Ecuador
- b. a 465 metros por segundo en los Polos
- c. a 29,8 km por segundo
- d. a 220 km por segundo

### 7. ¿Cuánto tiempo tarda la Tierra en completar una vuelta sobre sí misma?

- a. 24 horas exactamente
- b. 23 horas, 59 minutos y 59 segundos
- c. 23 horas, 56 minutos y 54 segundos
- d. 23 horas, 56 minutos y 4 segundos

### 8. ¿Cuánto tiempo tarda la Tierra en completar una vuelta sobre el Sol?

- a. 365 días, 5 horas, 45 minutos y 46 segundos
- b. 366 días
- c. 365 días
- d. 365 días, 6 horas, 30 minutos y 30 segundos

### 9. ¿Cuál es la edad de la Tierra, es decir, cuántos años tiene?

- a. 65.000 millones años
- b. 200.000 millones años
- c. 4.543 millones años
- d. 1.000 millones años

### 10. ¿Cuánto mide el radio de la Tierra (en millas y en kilómetros)?

- a. 6.000 km y 3,728 millas
- b. 6.371 km y 3,958 millas
- c. 3.000 km y 1,864 millas
- d. 10.000 km y 6,213 millas

### 11. ¿Cuál es la superficie de la Tierra (en millas cuadradas y en km cuadrados)?

- a. 510.072.000 km<sup>2</sup> y 196,940.000 ml<sup>2</sup>
- b. 300.000.000 km<sup>2</sup> y 115,830,647 ml<sup>2</sup>
- c. 3.000.000 km<sup>2</sup> y 1,158,306 ml<sup>2</sup>
- d. 1.000.000 km<sup>2</sup> y 386,102 ml<sup>2</sup>



**12. ¿Cómo identifica un geógrafo un lugar? ¿Cómo se llaman esas dos líneas imaginarias?**

- a. con mapas, paralelos y meridianos
- b. con la latitud y la longitud solamente
- c. con coordenadas geográficas, paralelos y meridianos
- d. con paralelos y meridianos

**13. ¿Cuál es la herramienta fundamental de los geógrafos?**

- a. el globo terráqueo
- b. la brújula
- c. Google Maps
- d. el mapa

**14. ¿Cuáles son los dos tipos de mapas más frecuentes?**

- a. mapa político y mapa geológico
- b. mapa físico y mapa político
- c. mapa físico y mapa demográfico
- d. mapa climático y mapa histórico

**15. ¿Cuál es la famosa sigla para el aparato que permite la localización geoespacial?**

- a. GPS (Global Positioning Site)
- b. GPS (General Positioning System)
- c. GPS (Global Positioning System)
- d. GPS (Great Puerto Rican School)

**16. ¿Gracias a qué instrumento podemos ver la Tierra desde el espacio?**

- a. la brújula
- b. la Luna
- c. el satélite
- d. el GPS

**17. ¿Cómo se llama la delgada capa de gases que rodea la Tierra?**

- a. la atmósfera
- b. la hidrosfera
- c. la litosfera
- d. la biosfera

**18. ¿Cómo se llaman las zonas del planeta Tierra que incluyen océanos, mares, lagos y ríos?**

- a. la atmósfera
- b. la hidrosfera
- c. la litosfera
- d. la biosfera

**19. ¿Cómo se llama la capa de la Tierra que incluye la corteza terrestre y los continentes?**

- a. la atmósfera
- b. la hidrosfera
- c. la litosfera
- d. la biosfera

**20. ¿Cómo se llaman las partes de la Tierra donde hay vida?**

- a. la atmósfera
- b. la hidrosfera
- c. la litosfera
- d. la biosfera

**21. ¿Cuántos continentes hay en el planeta Tierra?**

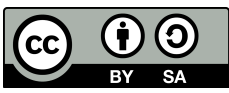
- a. 4
- b. 5
- c. 6
- d. 7

**22. ¿Cómo se conoce la masa de tierra que formaba un único continente en el origen del planeta?**

- a. panacea
- b. pangea
- c. pana
- d. panna cotta

**23. ¿Cómo se llaman los bloques de litosfera que se mueven rígidamente hasta chocar?**

- a. placas solares
- b. placas dentales
- c. plagas tectónicas
- d. placas tectónicas



**24. ¿Qué efectos y consecuencias pueden producir esos bloques entre sí?**

- a. terremotos y maremotos
- b. erupciones volcánicas
- c. seísmos y tsunamis
- d. todas las opciones son correctas

**25. ¿Cómo se conoce al proceso del agua: se precipita, se evapora y se condensa posteriormente?**

- a. ciclo del agua
- b. ciclo hidrológico
- c. ciclo acuoso
- d. ninguna de las opciones

**26. ¿Cómo se le llama al fenómeno de diferencias elevadas de temperatura y el clima?**

- a. cambio anticlimático
- b. ecología
- c. cambio climático
- d. club de reciclaje

**27. ¿Por qué existen cuatro estaciones del año?**

- a. por la inclinación del eje de giro de la Tierra
- b. invierno, primavera, verano y otoño
- c. depende de la temperatura del Sol
- d. por la inclinación del Sol sobre la Tierra

**28. ¿Cuál es el país con mayor superficie o extenso de la Tierra?**

- a. Canadá
- b. China
- c. Rusia
- d. Estados Unidos

**29. ¿Cuál es el país más poblado de la Tierra?**

- a. India
- b. China
- c. Estados Unidos
- d. Indonesia

**30. ¿Cuál es el país más largo del mundo, longitudinalmente (de norte a sur)?**

- a. China
- b. Chile
- c. Argentina
- d. África

**31. ¿Cuál es el país más antiguo del mundo? ¿En qué año se fundó?**

- a. China
- b. Japón
- c. San Marino
- d. Egipto

**32. ¿Cuál es considerada la primera civilización más antigua?**

- a. Grecia
- b. Roma
- c. Egipto
- d. Sumeria

**33. ¿Cuál es la montaña más elevada del mundo con 8.848 metros (29,029 pies)?**

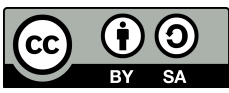
- a. Aconcagua
- b. K2
- c. Everest
- d. Mont Blanc

**34. ¿Cuál es el río más largo del mundo con 6.992 km?**

- a. Amazonas
- b. Nilo
- c. Yangtsé
- d. Amarillo

**35. ¿Cuál es el río más caudaloso del mundo?**

- a. Amazonas
- b. Congo
- c. Yangtsé
- d. Orinoco



**36. ¿Qué % representan mares, océanos y ríos en el planeta Tierra?**

- a. el 60 %
- b. el 29 %
- c. el 71 %
- d. el 80 %

**37. ¿Qué % representan las tierras emergidas en el planeta Tierra?**

- a. el 60 %
- b. el 29 %
- c. el 71 %
- d. el 80 %

**38. ¿Cuál es el Estado soberano más joven del mundo, recién creado en 2011?**

- a. Sudán
- b. Kosovo
- c. Montenegro
- d. Sudán del Sur

**39. ¿Cuál es el desierto más seco de la Tierra?**

- a. Sahara (Libia)
- b. Atacama (Chile)
- c. Gobi (China)
- d. Sahara (Argelia)

**40. ¿Cuál es el lugar más caliente de la superficie de la Tierra con 56,7 °C (134 °F) en 1913?**

- a. Oodnadatta (Australia)
- b. Valle de la Muerte (California)
- c. Rivadavia (Argentina)
- d. Kebili (Túnez)

**41. ¿Y el lugar más frío registrado en la superficie de la Tierra con -89.2 °C (-128.6 °F) en 1983?**

- a. Vostok Station, Antártica
- b. Aibonito, Puerto Rico
- c. Karasjok, Finnmark, Noruega
- d. Snak, Yukon, Canadá

**42. ¿Qué selva tropical produce el 20 % del oxígeno del planeta Tierra?**

- a. el Yunque, bosque pluvial de Puerto Rico
- b. Okapi Wildlife Reserve, Congo
- c. el Amazonas, Brasil y Venezuela
- d. Selva de Borneo

**43. ¿Gracias a qué instrumento podemos orientarnos en el espacio y encontrar el Norte?**

- a. el GPS
- b. Google Maps
- c. una brújula
- d. un imán

**44. ¿Cuál es el puente más largo del mundo con casi 190 km / 118 millas?**

- a. Bang Na Expressway, Tailandia
- b. Gran Puente Danyang-Kunshan, Jiangsu, China
- c. Calzada del lago Pontchartrain, EE.UU.
- d. Teodoro Moscoso, Puerto Rico

**45. ¿Cuál es el edificio o rascacielos más alto del mundo con 828 metros / 2,716 pies?**

- a. Torre de Shanghái (China)
- b. Abraj Al Bait (Arabia Saudí)
- c. Empire State (EE.UU.)
- d. Burj Khalifa (Dubai)

**46. ¿En qué país son oficiales el inglés y el francés?**

- a. Estados Unidos
- b. Francia
- c. Suiza
- d. Canadá

**47. ¿Por qué Argentina se llama Argentina?**

- a. por las minas de oro, del latín 'aurum'
- b. por estar bañada por el río de la Plata
- c. por la fama de minas de plata, del latín 'argentum'
- d. no hay una razón clara



**48. ¿Qué forma tiene la península de Italia?**

- a. zapato
- b. martillo
- c. bota
- d. árbol

**49. ¿En qué polo viven los osos polares?**

- a. en el polo Norte
- b. en el polo Sur
- c. tanto en el polo Norte como en el Sur
- d. en ninguno de los polos

**50. ¿En qué polo viven los pingüinos?**

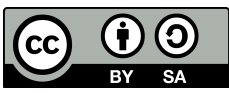
- a. en el polo Norte
- b. en el polo Sur
- c. tanto en el polo Norte como en el Sur
- d. en ninguno de los polos

**51. ¿A qué país pertenece la gran isla de Groenlandia, situada en Norteamérica?**

- a. Canadá
- b. Estados Unidos
- c. Dinamarca
- d. Islandia

**52. ¿Qué países todavía tienen monarquía, es decir, son reinos y tienen reyes?**

- a. España, Francia y Reino Unido
- b. Reino Unido, Italia y Alemania
- c. España, Reino Unido y Países Bajos
- d. Francia, Dinamarca y Portugal



## SOLUCIONES Y CLAVE

### 1. ¿Qué es la geografía?

- El estudio de los países y sus capitales
- Ciencia que trata de la descripción de la Tierra
- Territorio, paisaje
- Estudio de los Estados y pueblos de la tierra en la historia

Todas las opciones forman parte de la definición de *geografía*.

### 2. ¿En qué sistema planetario se encuentra el planeta Tierra?

- Sistema Solar

### 3. ¿Por qué la Tierra gira alrededor del Sol?

- El Sol es más grande y atrae los planetas

### 4. ¿Por qué la Luna gira alrededor de la Tierra?

- La Tierra es más grande y atrae a la Luna por su gravedad

### 5. ¿A qué velocidad gira la Tierra sobre sí misma? Movimiento de rotación

- a 465 metros por segundo en el Ecuador

### 6. ¿A qué velocidad gira la Tierra sobre el Sol? Movimiento de traslación (órbita elíptica)

- a 29,8 km por segundo

### 7. ¿Cuánto tiempo tarda la Tierra en completar una vuelta sobre sí misma?

- 23 horas, 56 minutos y 4 segundos

### 8. ¿Cuánto tiempo tarda la Tierra en completar una vuelta sobre el Sol?

- 365 días, 5 horas, 45 minutos y 46 segundos

### 9. ¿Cuál es la edad de la Tierra, es decir, cuántos años tiene?

- 4.543 millones años

### 10. ¿Cuánto mide el radio de la Tierra (en millas y en kilómetros)?

- 6.371 km y 3,958 millas

### 11. ¿Cuál es la superficie de la Tierra (en millas cuadradas y en km cuadrados)?

- 510.072.000 km<sup>2</sup> y 196,940.000 ml<sup>2</sup>

### 12. ¿Cómo identifica un geógrafo un lugar? ¿Cómo se llaman esas dos líneas imaginarias?

- con coordenadas geográficas, paralelos y meridianos

### 13. ¿Cuál es la herramienta fundamental de los geógrafos?

- el mapa

### 14. ¿Cuáles son los dos tipos de mapas más frecuentes?

- mapa físico y mapa político

### 15. ¿Cuál es la famosa sigla para el aparato que permite la localización geoespacial?

- GPS (Global Positioning System)

### 16. ¿Gracias a qué instrumento podemos ver la Tierra desde el espacio?

- el satélite

### 17. ¿Cómo se llama la delgada capa de gases que rodea la Tierra?

- la atmósfera

### 18. ¿Cómo se llaman las zonas del planeta Tierra que incluyen océanos, mares, lagos y ríos?

- la hidrosfera

### 19. ¿Cómo se llama la capa de la Tierra que incluye la corteza terrestre y los continentes?

- la litosfera

### 20. ¿Cómo se llaman las partes de la Tierra donde hay vida?

- la biosfera



**21. ¿Cuántos continentes hay en el planeta Tierra?**

Según las diferentes teorías, se pueden aceptar todas. Se hace necesario explicar en el salón de los 4 a los 7 continentes posibles.

**22. ¿Cómo se conoce la masa de tierra que formaba un único continente en el origen del planeta?**

b. pangea

**23. ¿Cómo se llaman los bloques de litosfera que se mueven rígidamente hasta chocar?**

d. placas tectónicas

**24. ¿Qué efectos y consecuencias pueden producir esos bloques entre sí?**

d. todas las opciones son correctas

**25. ¿Cómo se conoce al proceso del agua: se precipita, se evapora y se condensa posteriormente?**

a. ciclo del agua  
b. ciclo hidrológico

**26. ¿Cómo se le llama al fenómeno de diferencias elevadas de temperatura y el clima?**

c. cambio climático

**27. ¿Por qué existen cuatro estaciones del año?**

a. por la inclinación del eje de giro de la Tierra

**28. ¿Cuál es el país con mayor superficie o extenso de la Tierra?**

c. Rusia

**29. ¿Cuál es el país más poblado de la Tierra?**

b. China

**30. ¿Cuál es el país más largo del mundo, longitudinalmente (de norte a sur)?**

b. Chile

**31. ¿Cuál es el país más antiguo del mundo? ¿En qué año se fundó?**

Tanto China como Japón y San Marino están considerados los países más antiguos según el concepto de 'país'. No hay una única opinión al respecto.

**32. ¿Cuál es considerada la primera civilización más antigua?**

d. Sumeria

**33. ¿Cuál es la montaña más elevada del mundo con 8.848 metros (29,029 pies)?**

c. Everest

**34. ¿Cuál es el río más largo del mundo con 6.992 km?**

a. Amazonas

**35. ¿Cuál es el río más caudaloso del mundo?**

a. Amazonas

**36. ¿Qué % representan mares, océanos y ríos en el planeta Tierra?**

c. el 71 %

**37. ¿Qué % representan las tierras emergidas en el planeta Tierra?**

b. el 29 %

**38. ¿Cuál es el Estado soberano más joven del mundo, recién creado en 2011?**

d. Sudán del Sur

**39. ¿Cuál es el desierto más seco de la Tierra?**

b. Atacama (Chile)

**40. ¿Cuál es el lugar más caliente de la superficie de la Tierra con 56,7 °C (134 °F) en 1913?**

b. Valle de la Muerte (California)

**41. ¿Y el lugar más frío registrado en la superficie de la Tierra con -89,2 °C (-128,6 °F) en 1983?**

a. Vostok Station, Antártica

**42. ¿Qué selva tropical produce el 20 % del oxígeno del planeta Tierra?**

c. el Amazonas, Brasil y Venezuela



**43. ¿Gracias a qué instrumento podemos orientarnos en el espacio y encontrar el Norte?**

c. una brújula

**44. ¿Cuál es el puente más largo del mundo con casi 190 km / 118 millas?**

b. Gran Puente Danyang–Kunshan, Jiangsu, China

**45. ¿Cuál es el edificio o rascacielos más alto del mundo con 828 metros / 2,716 pies?**

d. Burj Khalifa (Dubai)

**46. ¿En qué país son oficiales el inglés y el francés?**

d. Canadá

**47. ¿Por qué Argentina se llama Argentina?**

b. por la fama de minas de plata, del latín 'argentum'

**48. ¿Qué forma tiene la península de Italia?**

c. bota

**49. ¿En qué polo viven los osos polares?**

a. en el polo Norte

**50. ¿En qué polo viven los pingüinos?**

b. en el polo Sur

**51. ¿A qué país pertenece la gran isla de Groenlandia, situada en Norteamérica?**

c. Dinamarca

**52. ¿Qué países todavía tienen monarquía, es decir, son reinos y tienen reyes?**

c. España, Reino Unido y Países Bajos