

QUIZ. Test general de Geografía (52 preguntas)

Enlace al contenido en línea: <https://goo.gl/tYmjqW>

Enlace al test en Kahoot con imágenes y GIF: <https://goo.gl/hPLnHt>

1. ¿Qué es la geografía? (más de una opción correcta)

- a. El estudio de los países y sus capitales
- b. Ciencia que trata de la descripción de la Tierra
- c. Territorio, paisaje
- d. Estudio de los Estados y pueblos de la tierra en la historia

2. ¿En qué sistema planetario se encuentra el planeta Tierra?

- a. Sistema Salar
- b. Sistema Interespacial
- c. Sistema Solar
- d. Sistema Interestelar

3. ¿Por qué la Tierra gira alrededor del Sol?

- a. El Sol es más grande y atrae los planetas
- b. El Sol es el que gira alrededor de la Tierra
- c. La Tierra es plana y no gira
- d. El Sol es más pequeño y atrae a la Tierra

4. ¿Por qué la Luna gira alrededor de la Tierra?

- a. La Luna es más grande y atrae a la Tierra
- b. La Tierra es más grande y atrae a la Luna por su gravedad
- c. La Luna no gira alrededor de la Tierra
- d. Es la Tierra la que gira alrededor de la Luna

5. ¿A qué velocidad gira la Tierra sobre sí misma?

- a. a 465 metros por segundo en el Ecuador
- b. a 465 metros por segundo en los Polos
- c. a 29,8 km por segundo
- d. a 220 km por segundo

6. ¿A qué velocidad gira la Tierra sobre el Sol?

- a. a 465 metros por segundo en el Ecuador
- b. a 465 metros por segundo en los Polos
- c. a 29,8 km por segundo
- d. a 220 km por segundo

7. ¿Cuánto tiempo tarda la Tierra en completar una vuelta sobre sí misma?

- a. 24 horas exactamente
- b. 23 horas, 59 minutos y 59 segundos
- c. 23 horas, 56 minutos y 54 segundos
- d. 23 horas, 56 minutos y 4 segundos

8. ¿Cuánto tiempo tarda la Tierra en completar una vuelta sobre el Sol?

- a. 365 días, 5 horas, 45 minutos y 46 segundos
- b. 366 días
- c. 365 días
- d. 365 días, 6 horas, 30 minutos y 30 segundos

9. ¿Cuál es la edad de la Tierra, es decir, cuántos años tiene?

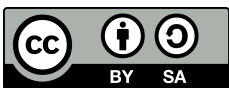
- a. 65.000 millones años
- b. 200.000 millones años
- c. 4.543 millones años
- d. 1.000 millones años

10. ¿Cuánto mide el radio de la Tierra (en millas y en kilómetros)?

- a. 6.000 km y 3,728 millas
- b. 6.371 km y 3,958 millas
- c. 3.000 km y 1,864 millas
- d. 10.000 km y 6,213 millas

11. ¿Cuál es la superficie de la Tierra (en millas cuadradas y en km cuadrados)?

- a. 510.072.000 km² y 196,940.000 ml²
- b. 300.000.000 km² y 115,830,647 ml²
- c. 3.000.000 km² y 1,158,306 ml²
- d. 1.000.000 km² y 386,102 ml²



12. ¿Cómo identifica un geógrafo un lugar? ¿Cómo se llaman esas dos líneas imaginarias?

- a. con mapas, paralelos y meridianos
- b. con la latitud y la longitud solamente
- c. con coordenadas geográficas, paralelos y meridianos
- d. con paralelos y meridianos

13. ¿Cuál es la herramienta fundamental de los geógrafos?

- a. el globo terráqueo
- b. la brújula
- c. Google Maps
- d. el mapa

14. ¿Cuáles son los dos tipos de mapas más frecuentes?

- a. mapa político y mapa geológico
- b. mapa físico y mapa político
- c. mapa físico y mapa demográfico
- d. mapa climático y mapa histórico

15. ¿Cuál es la famosa sigla para el aparato que permite la localización geoespacial?

- a. GPS (Global Positioning Site)
- b. GPS (General Positioning System)
- c. GPS (Global Positioning System)
- d. GPS (Great Puerto Rican School)

16. ¿Gracias a qué instrumento podemos ver la Tierra desde el espacio?

- a. la brújula
- b. la Luna
- c. el satélite
- d. el GPS

17. ¿Cómo se llama la delgada capa de gases que rodea la Tierra?

- a. la atmósfera
- b. la hidrosfera
- c. la litosfera
- d. la biosfera

18. ¿Cómo se llaman las zonas del planeta Tierra que incluyen océanos, mares, lagos y ríos?

- a. la atmósfera
- b. la hidrosfera
- c. la litosfera
- d. la biosfera

19. ¿Cómo se llama la capa de la Tierra que incluye la corteza terrestre y los continentes?

- a. la atmósfera
- b. la hidrosfera
- c. la litosfera
- d. la biosfera

20. ¿Cómo se llaman las partes de la Tierra donde hay vida?

- a. la atmósfera
- b. la hidrosfera
- c. la litosfera
- d. la biosfera

21. ¿Cuántos continentes hay en el planeta Tierra? Hay diferentes teorías (más de una opción correcta).

- a. 4
- b. 5
- c. 6
- d. 7

22. ¿Cómo se conoce la masa de tierra que formaba un único continente en el origen del planeta?

- a. panacea
- b. pangea
- c. pana
- d. panna cotta

23. ¿Cómo se llaman los bloques de litosfera que se mueven rígidamente hasta chocar?

- a. placas solares
- b. placas dentales
- c. plagas tectónicas
- d. placas tectónicas



24. ¿Qué efectos y consecuencias pueden producir esos bloques entre sí?

- a. terremotos y maremotos
- b. erupciones volcánicas
- c. seísmos y tsunamis
- d. todas las opciones son correctas

25. ¿Cómo se conoce al proceso del agua: se precipita, se evapora y se condensa posteriormente?

- a. ciclo del agua
- b. ciclo hidrológico
- c. ciclo acuoso
- d. ninguna de las opciones

26. ¿Cómo se le llama al fenómeno de diferencias elevadas de temperatura y el clima?

- a. cambio anticlimático
- b. ecología
- c. cambio climático
- d. club de reciclaje

27. ¿Por qué existen cuatro estaciones del año?

- a. por la inclinación del eje de giro de la Tierra
- b. invierno, primavera, verano y otoño
- c. depende de la temperatura del Sol
- d. por la inclinación del Sol sobre la Tierra

28. ¿Cuál es el país con mayor superficie o extenso de la Tierra?

- a. Canadá
- b. China
- c. Rusia
- d. Estados Unidos

29. ¿Cuál es el país más poblado de la Tierra?

- a. India
- b. China
- c. Estados Unidos
- d. Indonesia

30. ¿Cuál es el país más largo del mundo, longitudinalmente (de norte a sur)?

- a. China
- b. Chile
- c. Argentina
- d. África

31. ¿Cuál es el país más antiguo del mundo? Hay diferentes teorías (más de una opción correcta).

- a. China
- b. Japón
- c. San Marino
- d. Egipto

32. ¿Cuál es considerada la primera civilización más antigua?

- a. Grecia
- b. Roma
- c. Egipto
- d. Sumeria

33. ¿Cuál es la montaña más elevada del mundo con 8.848 metros (29,029 pies)?

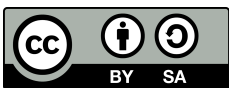
- a. Aconcagua
- b. K2
- c. Everest
- d. Mont Blanc

34. ¿Cuál es el río más largo del mundo con 6.992 km?

- a. Amazonas
- b. Nilo
- c. Yangtsé
- d. Amarillo

35. ¿Cuál es el río más caudaloso del mundo?

- a. Amazonas
- b. Congo
- c. Yangtsé
- d. Orinoco



36. ¿Qué % representan mares, océanos y ríos en el planeta Tierra?

- a. el 60 %
- b. el 29 %
- c. el 71 %
- d. el 80 %

37. ¿Qué % representan las tierras emergidas en el planeta Tierra?

- a. el 60 %
- b. el 29 %
- c. el 71 %
- d. el 80 %

38. ¿Cuál es el Estado soberano más joven del mundo, recién creado en 2011?

- a. Sudán
- b. Kosovo
- c. Montenegro
- d. Sudán del Sur

39. ¿Cuál es el desierto más seco de la Tierra?

- a. Sahara (Libia)
- b. Atacama (Chile)
- c. Gobi (China)
- d. Sahara (Argelia)

40. ¿Cuál es el lugar más caliente de la superficie de la Tierra con 56,7 °C (134 °F) en 1913?

- a. Oodnadatta (Australia)
- b. Valle de la Muerte (California)
- c. Rivadavia (Argentina)
- d. Kebili (Túnez)

41. ¿Y el lugar más frío registrado en la superficie de la Tierra con -89.2 °C (-128.6 °F) en 1983?

- a. Vostok Station, Antártica
- b. Aibonito, Puerto Rico
- c. Karasjok, Finnmark, Noruega
- d. Snak, Yukon, Canadá

42. ¿Qué selva tropical produce el 20 % del oxígeno del planeta Tierra?

- a. el Yunque, bosque pluvial de Puerto Rico
- b. Okapi Wildlife Reserve, Congo
- c. el Amazonas, Brasil y Venezuela
- d. Selva de Borneo

43. ¿Gracias a qué instrumento podemos orientarnos en el espacio y encontrar el Norte?

- a. el GPS
- b. Google Maps
- c. una brújula
- d. un imán

44. ¿Cuál es el puente más largo del mundo con casi 190 km / 118 millas?

- a. Bang Na Expressway, Tailandia
- b. Gran Puente Danyang-Kunshan, Jiangsu, China
- c. Calzada del lago Pontchartrain, EE.UU.
- d. Teodoro Moscoso, Puerto Rico

45. ¿Cuál es el edificio o rascacielos más alto del mundo con 828 metros / 2,716 pies?

- a. Torre de Shanghái (China)
- b. Abraj Al Bait (Arabia Saudí)
- c. Empire State (EE.UU.)
- d. Burj Khalifa (Dubai)

46. ¿En qué país son oficiales el inglés y el francés?

- a. Estados Unidos
- b. Francia
- c. Suiza
- d. Canadá

47. ¿Por qué Argentina se llama Argentina?

- a. por las minas de oro, del latín 'aurum'
- b. por estar bañada por el río de la Plata
- c. por la fama de minas de plata, del latín 'argentum'
- d. no hay una razón clara



48. ¿Qué forma tiene la península de Italia?

- a. zapato
- b. martillo
- c. bota
- d. árbol

49. ¿En qué polo viven los osos polares?

- a. en el polo Norte
- b. en el polo Sur
- c. tanto en el polo Norte como en el Sur
- d. en ninguno de los polos

50. ¿En qué polo viven los pingüinos?

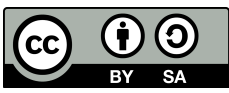
- a. en el polo Norte
- b. en el polo Sur
- c. tanto en el polo Norte como en el Sur
- d. en ninguno de los polos

51. ¿A qué país pertenece la gran isla de Groenlandia, situada en Norteamérica?

- a. Canadá
- b. Estados Unidos
- c. Dinamarca
- d. Islandia

52. ¿Qué países todavía tienen monarquía, es decir, son reinos y tienen reyes?

- a. España, Francia y Reino Unido
- b. Reino Unido, Italia y Alemania
- c. España, Reino Unido y Países Bajos
- d. Francia, Dinamarca y Portugal



SOLUCIONES Y CLAVE

1. ¿Qué es la geografía?

- El estudio de los países y sus capitales
- Ciencia que trata de la descripción de la Tierra
- Territorio, paisaje
- Estudio de los Estados y pueblos de la tierra en la historia

Todas las opciones forman parte de la definición de *geografía*.

2. ¿En qué sistema planetario se encuentra el planeta Tierra?

- Sistema Solar

3. ¿Por qué la Tierra gira alrededor del Sol?

- El Sol es más grande y atrae los planetas

4. ¿Por qué la Luna gira alrededor de la Tierra?

- La Tierra es más grande y atrae a la Luna por su gravedad

5. ¿A qué velocidad gira la Tierra sobre sí misma?

- a 465 metros por segundo en el Ecuador

6. ¿A qué velocidad gira la Tierra sobre el Sol?

- a 29,8 km por segundo

7. ¿Cuánto tiempo tarda la Tierra en completar una vuelta sobre sí misma?

- 23 horas, 56 minutos y 4 segundos

8. ¿Cuánto tiempo tarda la Tierra en completar una vuelta sobre el Sol?

- 365 días, 5 horas, 45 minutos y 46 segundos

9. ¿Cuál es la edad de la Tierra, es decir, cuántos años tiene?

- 4.543 millones años

10. ¿Cuánto mide el radio de la Tierra (en millas y en kilómetros)?

- 6.371 km y 3,958 millas

11. ¿Cuál es la superficie de la Tierra (en millas cuadradas y en km cuadrados)?

- 510.072.000 km² y 196,940.000 ml²

12. ¿Cómo identifica un geógrafo un lugar? ¿Cómo se llaman esas dos líneas imaginarias?

- con coordenadas geográficas, paralelos y meridianos

13. ¿Cuál es la herramienta fundamental de los geógrafos?

- el mapa

14. ¿Cuáles son los dos tipos de mapas más frecuentes?

- mapa físico y mapa político

15. ¿Cuál es la famosa sigla para el aparato que permite la localización geoespacial?

- GPS (Global Positioning System)

16. ¿Gracias a qué instrumento podemos ver la Tierra desde el espacio?

- el satélite

17. ¿Cómo se llama la delgada capa de gases que rodea la Tierra?

- la atmósfera

18. ¿Cómo se llaman las zonas del planeta Tierra que incluyen océanos, mares, lagos y ríos?

- la hidrosfera

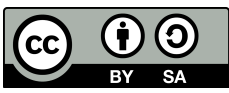
19. ¿Cómo se llama la capa de la Tierra que incluye la corteza terrestre y los continentes?

- la litosfera

20. ¿Cómo se llaman las partes de la Tierra donde hay vida?

- la biosfera

21. ¿Cuántos continentes hay en el planeta Tierra?



Según las diferentes teorías, se pueden aceptar todas. Se hace necesario explicar en el salón de los 4 a los 7 continentes posibles.

22. ¿Cómo se conoce la masa de tierra que formaba un único continente en el origen del planeta?

b. pangea

23. ¿Cómo se llaman los bloques de litosfera que se mueven rígidamente hasta chocar?

d. placas tectónicas

24. ¿Qué efectos y consecuencias pueden producir esos bloques entre sí?

d. todas las opciones son correctas

25. ¿Cómo se conoce al proceso del agua: se precipita, se evapora y se condensa posteriormente?

a. ciclo del agua
b. ciclo hidrológico

26. ¿Cómo se le llama al fenómeno de diferencias elevadas de temperatura y el clima?

c. cambio climático

27. ¿Por qué existen cuatro estaciones del año?

a. por la inclinación del eje de giro de la Tierra

28. ¿Cuál es el país con mayor superficie o extenso de la Tierra?

c. Rusia

29. ¿Cuál es el país más poblado de la Tierra?

b. China

30. ¿Cuál es el país más largo del mundo, latitudinalmente (de norte a sur)?

b. Chile

31. ¿Cuál es el país más antiguo del mundo? ¿En qué año se fundó?

Tanto China como Japón y San Marino están considerados los países más antiguos según el concepto de 'país'. No hay una única opinión al respecto.

32. ¿Cuál es considerada la primera civilización más antigua?

d. Sumeria

33. ¿Cuál es la montaña más elevada del mundo con 8.848 metros (29,029 pies)?

c. Everest

34. ¿Cuál es el río más largo del mundo con 6.992 km?

a. Amazonas

35. ¿Cuál es el río más caudaloso del mundo?

a. Amazonas

36. ¿Qué % representan mares, océanos y ríos en el planeta Tierra?

c. el 71 %

37. ¿Qué % representan las tierras emergidas en el planeta Tierra?

b. el 29 %

38. ¿Cuál es el Estado soberano más joven del mundo, recién creado en 2011?

d. Sudán del Sur

39. ¿Cuál es el desierto más seco de la Tierra?

b. Atacama (Chile)

40. ¿Cuál es el lugar más caliente de la superficie de la Tierra con 56,7 °C (134 °F) en 1913?

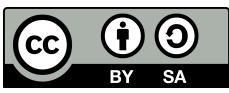
b. Valle de la Muerte (California)

41. ¿Y el lugar más frío registrado en la superficie de la Tierra con -89,2 °C (-128,6 °F) en 1983?

a. Vostok Station, Antártica

42. ¿Qué selva tropical produce el 20 % del oxígeno del planeta Tierra?

c. el Amazonas, Brasil y Venezuela



43. ¿Gracias a qué instrumento podemos orientarnos en el espacio y encontrar el Norte?

c. una brújula

44. ¿Cuál es el puente más largo del mundo con casi 190 km / 118 millas?

b. Gran Puente Danyang–Kunshan, Jiangsu, China

45. ¿Cuál es el edificio o rascacielos más alto del mundo con 828 metros / 2,716 pies?

d. Burj Khalifa (Dubai)

46. ¿En qué país son oficiales el inglés y el francés?

d. Canadá

47. ¿Por qué Argentina se llama Argentina?

b. por la fama de minas de plata, del latín 'argentum'

48. ¿Qué forma tiene la península de Italia?

c. bota

49. ¿En qué polo viven los osos polares?

a. en el polo Norte

50. ¿En qué polo viven los pingüinos?

b. en el polo Sur

51. ¿A qué país pertenece la gran isla de Groenlandia, situada en Norteamérica?

c. Dinamarca

52. ¿Qué países todavía tienen monarquía, es decir, son reinos y tienen reyes?

c. España, Reino Unido y Países Bajos